Mapa conceptual realizado por Rosa Liarte Alcaine
leccionesdehistoria.com

BY NC ND

LOS CLIMAS DE LA TIERRA

La Atmósfera
- Definición
- Capas

Tiempo atmosférico y clima (elementos)
- **Temperatura**
- **Precipitaciones**
- **Presión atmosférica**
  - Mapas de isobaras
- **Viento**
  - Monzones
  - Alisios

CLIMAS DEL MUNDO

Cálidos
- **Ecuatorial**
  - 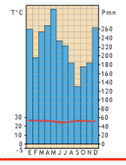
  - Precipitaciones abundantes, temperaturas elevadas, medio natural selvas (Congo, Indonesia y Amazonas)
- **Tropical lluvioso**
  - 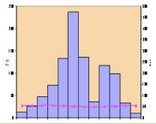
  - Estación seca en invierno y precipitaciones de 9 a 6 meses, temperaturas altas, a veces huracanes y tifones, medio natural selva tropical
- **Tropical seco**
  - 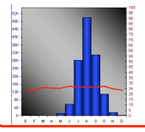
  - Temperaturas elevadas y precipitaciones escasas concentradas en 2 o 3 meses en invierno. Medio natural sabana o pradera
- **Desértico**
  - 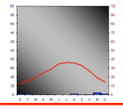
  - Temperaturas cálidas, precipitaciones nulas, diferencia entre día y noche por la sequedad del aire. Medio natural: desierto. Población nomada

Templados
- **Templados Cálidos**
  - **Mediterráneo**
    - 
    - Temperaturas suaves en invierno y calurosas en verano, precipitaciones escasas. Medio natural: arconocal, maquis y garriga. Problema: incendios
  - **Chino**
    - 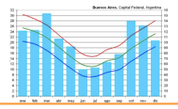
    - Parecido al mediterraneo pero al revés (llueve en verano). Precipitaciones más altas. Medio natural: Laurisilva
- **Templados Fríos**
  - **Oceánico**
    - 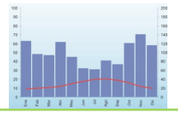
    - Precipitaciones elevadas a lo largo de todo el año. Veranos frescos e inviernos fríos. Mucha estacionalidad. Medio natural: bosque caducifolio atlántico (roble, haya arce). Si no hay bosque aparece la landa.
  - **Continental**
    - 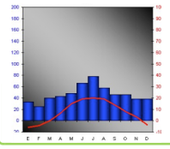
    - Muy bajas en invierno y altas en verano. Localización dentro de los continentes. Medio natural variado: estepas, bosques caducifolios o taiga.

Fríos
- **Polar**
  - 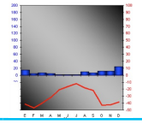
  - Temperaturas bajo 0 todo el año. Precipitaciones nulas (en forma de nieve). Medio natural: Tundra, banquisa y glaciares.
- **Alta Montaña**
  - 
  - Precipitaciones depende del clima de la zona. Temperaturas bajas (baja 6º cada 1000 metros). Medio natural por pisos